

WASSERPILGERN

Vom Fall zur Quelle

ETAPPENVORSCHLÄGE

Der Pilgerweg durch das Salzkammergut dem Wasser der Traun entlang meditiert in besonderer Weise die Bedeutung des Elementes Wasser und besondere spirituelle Orte am Weg. Auf bestehenden und markierten Wegen zwischen Roitham am Traunfall und den Quellen im Ausseerland begegnen den Pilgern Perlen am Weg: Begegnungen unterwegs, das Staunen über besondere Kulturstätten und ein Bedenken tiefergehender Lebensereignisse.



WWW.WASSERPILGERN.AT

1) ROITHAM BIS GMUNDEN MIT ZUG/SCHIFF NACH TRAUNKIRCHEN/EBENSEE



Pfarrkirche Roitham St. Jakobus - Traunfall - Steyrermühl
Papiermachermuseum - Stadtpfarrkirche Gmunden
Auferstehung Jesu Christi/Kapuzinerkirche – weiter mit dem **SCHIFF/ZUG** nach Traunkirchen/Ebensee

ca. 18 km

TOURENINFO: [hier entlang](#)

Weiter mit dem **SCHIFF** nach Traunkirchen/Ebensee
[Fahrplan Traunseeschiffahrt](#) (Mai-Oktober)
www.traunseeschiffahrt.at
Abfahrt Rathausplatz

ZUG: Straßenbahn ab Rathausplatz bis Bahnhof

ACHTUNG: nicht jeder Zug hält in **TRAUNKIRCHEN ORT**, um den malerischen Ort Traunkirchen erkunden zu können. **EBENSEE** hat 2 Bahnhöfe: Ebensee Landungsplatz (nähe Kirche, Gemeindeamt), Ebensee Bahnhof

UNTERKÜNFTE

[Tourismusverband Traunsee-Almtal](#)

oder unter E-Mail info@traunsee-almтал.at

Telefon [+43 7612 74451](tel:+43761274451)

Genauere Wegbeschreibung Roitham bis Gmunden:



Jakobuskirche in Roitham: Folder + Stempel + Segensband.
Zebrastreifen bei Raiffeisenbank überqueren, gelbe Wegweiser „Pferdeeisenbahn“ bis zum Traunfall hinunter beachten. Ca. 2,5 km.

Traunfall: Überdachten Steg überqueren und nach dem Gasthaus Kastenhuber/Hotel Traunfall **LINKS** dem gelben Wegweiser „Genuss am Traunfluss“ bis zum ALFA in Steyrermühl folgen.

Insgesamt ca. 6 km.

Parkplatz beim ALFA entlang gehen bis zur Traunbrücke, die überquert wird. Dann gleich links in Richtung Kohlwehr direkt auf das Waldgasthof/Hotel „Waldesruh“ zu. Der Beschilderung „Traunwanderweg“ folgen: links neben dem Gebäude, beim Hoteleingang durch.



Traunwanderweg: Herrliche Wanderung im Wald bis nach Gmunden. Waldwege und Forststraße wechseln sich ab und führen später wieder zusammen. Es gibt öfters 2 Möglichkeiten, im Zweifelsfall in der Nähe der Traun bleiben (links).

Wenn der Weg in einer Ebene mit dem Wasser ist (das ist nach etwa 11 km), sieht man links neben dem Wasser eine BANK, die zum Innehalten einlädt. Koordinaten: 47,96094 Grad N, 13,80658 Grad O.

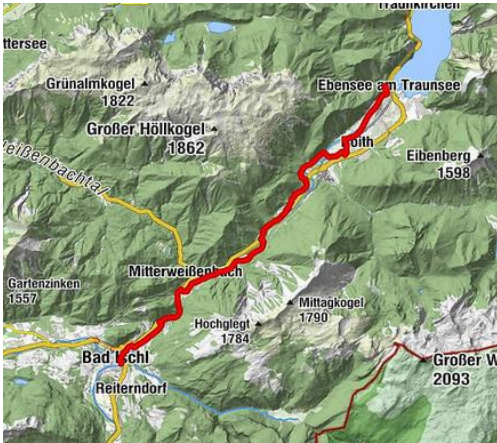


ACHTUNG: anschließend etwa 20 m auf der Forststraße gehen, dann **LINKS** auf einem schmalen Pfad weiter. Eisenstange eines fehlenden Wegweisers beachten!

Nach weiteren 4 km kommt man (gegen Ende des Waldes) zu einem geschlossenen, alten Eisen-Schranken, wo man durchgeht. Gelber Wegweiser links seitlich. Ganz unten – beim Wasser - sieht man rechts einen Weg, direkt am Ufer – bis nach Gmunden.
Insgesamt 18 km.



2) EBENSEE BIS BAD ISCHL



Pfarrkirche Ebensee Hl. Josef - Steinkogl - Langwies -
Stadtpfarrkirche Bad Ischl St. Nikolaus

ca. 20km

TOURENINFO: [hier](#)

teilweise entlang des [Soleleitungswegs](#) sowie am [Weg des Buches](#)

UNTERKÜNFTE EBENSEE

[Tourismusverband Traunsee-Almtal](#)

oder unter E-Mail info@traunsee-almatal.at

Telefon [+43 7612 74451](tel:+43761274451)

UNTERKÜNFTE BAD ISCHL

[Tourismusverband Bad Ischl](#)

oder unter [+43 6132 27757](tel:+43613227757)

Genauere Wegbeschreibung Kirche Ebensee bis Bad Ischl:

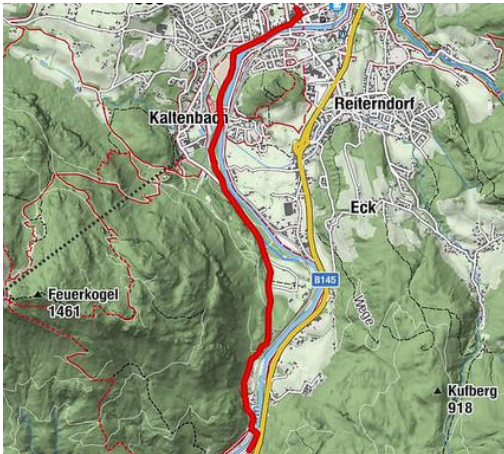
*Von der Kirche aus die Kirchengasse hinunter Richtung Langbathbach vorbei bei der Apotheke. Rechts halten, Straße und Langbathbach überqueren. Links abbiegen in die Marktgasse. Wir empfehlen den Weg an der Traun, daher NICHT auf den Soleweg rechts abbiegen, sondern immer links halten bis zur Hauptstraße. Diese überqueren und wieder am Langbathbach hinunter vorbei am Trüföbankerl zur Traun. Traun über die Brücke überqueren. Nun rechts abbiegen. Es geht nun ein weites Stück **links** entlang der Traun gegen die Stromrichtung dahin. Bald kommt hier noch eine Straße, die überquert werden muss. Danach geht es weiter geradeaus in den Offenseeweg. Bei der ersten Möglichkeit rechts halten hinauf auf den Damm. Es ist der Plankauweg, der nun lange Zeit entlang der Traun führt. Er mündet in einen schmalen Wiesen-Gehstreifen, der bei einer Brücke endet. Hier rechts abbiegen und die Brücke (Steinkogelstraße) überqueren. Ab hier geht es am SOLEWEG weiter. Sofort nach der Brücke zeigt ein Wegweiser ein Stück hinauf in den Wald, weg von der Straße. Ab hier immer der Beschilderung „Soleweg“ und Richtung Bad Ischl folgen.*

(ACHTUNG: Sobald der Soleweg erstmals wieder zur vielbefahrenen Bundesstraße B145 kommt, ist die Beschilderung etwas irreführend. NICHT Richtung Bushaltestelle der B145 entlang gehen, sondern rechts abbiegen, ein klein wenig hinauf und an einem Haus vorbei. Bald folgt wieder eine Beschilderung „Soleweg“.)

Am Ende der Langwieserstraße wird die B145 überquert. Hier geht es ein kleines Stück der B145 entlang auf einem sicheren Gehweg, bis eine Brücke wieder über die Traun und über die Zuggleise führt. Bald geht es einem Forstweg entlang, der in die asphaltierte Kösslbachstraße mündet. Diese Straße führt bis zum Bahnhof Mitterweißenbach. Nach diesem wieder die Brücke überqueren und der Beschilderung

„Gehweg“ folgen. Dieser führt bald oberhalb und neben der B145 auf Wiesen und als einfacher Gehweg im Felsen gut gesichert. Bis zur Straße. Dort rechts halten. Die Nebenstraße endet wieder an der vielbefahrenen B145. Diese vorsichtig überqueren! Rechts weiter am Gehsteig entlang bis zur Brücke über die Traun zu einem großen Schotterwerk. Hier links abbiegen, Brücke überqueren. Der Beschilderung bis Bad Ischl folgen.

3) BAD ISCHL BIS OBERTRAUN



Stadtpfarrkirche **Bad Ischl** St. Nikolaus - Pfarr- und Wallfahrtskirche **Lauffen** Maria im Schatten - Pfarrkirche **Bad Goisern** Hl Martin - Evangelische Kirche **Bad Goisern** - Steeg - Pfarrkirche **Obertraun** Heiligste Dreifaltigkeit

ca. 25 km

TOURENINFOS Bad Ischl-Lauffen: [hier](#)

TOURENINFOS Lauffen-Obertraun: [hier](#)

teilweise unterwegs am [Soleleitungsweg](#), [Weg des Buches](#), [Ostuferweg](#)

UNTERKÜNFTE BAD ISCHL/LAUFFEN

[Tourismusverband Bad Ischl](#)

oder unter [+43 6132 27757](tel:+43613227757)

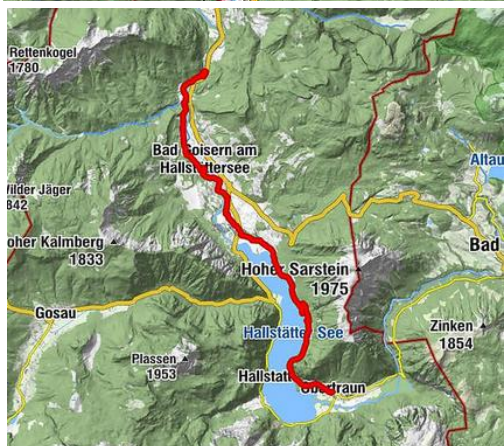
UNTERKÜNFTE BAD GOISERN/OBERTRAUN

[Tourismusverband Dachstein](#)

oder unter info@dachstein-salzkammergut.at

Bad Goisern am Hallstättersee [+43 5 95 095 10](tel:+4359509510)

Obertraun [+43 5 95 095 40](tel:+4359509540)



Genauere Wegbeschreibung Kirche Bad Ischl - Obertraun:

Grundsätzlich: Beschilderung Richtung Lauffen/Bad Goisern/Obertraun

Kirche Richtung Trinkhalle verlassen, rechts abbiegen, Pfarrgasse entlang Richtung Esplanade zur Traun. Hier der Traun gegen die Stromrichtung entlang, am Café Zauner vorbei, in den Sissi Park. Im Park bei der ersten Gelegenheit links über einen kleinen Bach. Nun rechts halten. Rechts an einem Gemeinschaftsgarten vorbei, vorbei an der Trabrennbahn. Beschilderung Richtung Katrin-Seilbahn/Kaiser-Standbild folgen. Immer am asphaltierten Weg entlang. Beim Hotel Sommerhaus NICHT der Beschilderung Katrin Seilbahn folgen, sondern geradeaus weiter. Ab dem Kaiser-Standbild geht es dem SOLEWEG entlang weiter Richtung Lauffen.

Beim Bahnhof Lauffen folgt die Brücke. Hier links abbiegen und Brücke überqueren. Dann rechts, Marktstraße entlang Richtung Kirche.

Nach der Kirche wieder weiter die Marktstraße entlang bis zum Kraftwerk Lauffen. Hier rechts abbiegen Richtung Traun. Gehweg bis zur Fußgängerbrücke. Hier Traun überqueren und gleich links abbiegen. Nun geht es längere Zeit rechts entlang der Traun gegen die Stromrichtung am Schotterweg dahin. Dieser mündet im asphaltierten „Viertweg“ bis zum Ortsteil Weißenbach. Hier empfehlen wir NICHT dem Soleweg zu folgen sondern sich zuerst links zu halten, der Straße entlang bis zur Traunbrücke. Diese überqueren und danach rechts abbiegen auf den Geh- und Radweg entlang der Traun. Hier geht es ein gutes Stück dahin bis Bad Goisern. Zur linken Hand liegen die Bahngleise und man passiert den Bahnhof Bad Goisern. Bei der folgenden Brücke gibt es die Möglichkeit, links abzubiegen hinein in den Ort. Sogleich taucht die evangelische Kirche auf. Von der evangelischen Kirche bis zur katholischen Kirche sind es 6 Gehminuten.

Weiter von Bad Goisern geht es Richtung Obertraun. Brücke (Raumsaustraße) nach Bahnhof Bad Goisern überqueren, gleich wieder links abbiegen und dem Straßenverlauf folgen, dem Soleweg entlang. Kurz darauf verlassen wir den SOleweg aber wieder, ab nun dem TRAUNUFERWEG entlang. Das heißt: bei der ersten Straße, die etwas links abbiegt, dieser folgen und NICHT dem Soleweg, der hier etwas anhebt folgen. Zu rechter Hand folgt sodann die „Kunstmue“ und ein kleines Gewerbegebiet. In späterer Folge ein Klettergarten. Hier endet die asphaltierte Straße und geht in einen Wanderweg über. Bis zur Siedlung Görb. Wieder auf asphaltierter Straße bei der ersten Gelegenheit links abbiegen, dann rechts halten zur Brücke. Diese überqueren und rechts abbiegen zu einem Haus. Links davon führt ein Wiesenweg weiter. Ab nun der Beschilderung TRAUNUFERWEG folgen bis zum Ortsteil Steeg (Vieh Heli, Bäckerei Maislinger, Gasthaus...) Ab nun der Beschilderung OSTUFERWEG folgen. Ab Steeg geht es noch ein Stück auf asphaltierter Straße dahin mit dem Hallstättersee noch etwas in der Ferne. Doch nach einiger Zeit führt die Straße und dann der Weg direkt am Ostufer des Hallstättersees entlang bis nach Obertraun. Beim Bahnhof Obertraun links abbiegen zur Katholischen Kirche.

4) OBERTRAUN BIS BAD AUSSEE



Pfarrkirche **Obertraun** Heiligste Dreifaltigkeit - Evangelische Kirche Bad Aussee - Spitalskirche/Pfarrkirche **Bad Aussee** Hl. Paulus

ca. 16km

TOURENINFOS: [hier](#)

Der Koppentraun entlang zum Zusammenfluss der drei Quellflüsse in Bad Aussee

UNTERKÜNFTE BAD GOISERN

[Tourismusverband Dachstein](#)

oder unter info@dachstein-salzkammergut.at

Obertraun [+43 5 95 095 40](tel:+4359509540)

UNTERKÜNFTE BAD AUSSEE

[Tourismusverband Ausseerland](#)

oder unter info@ausseerland.at

+43 3622 540 40

Genauere Wegbeschreibung Kirche Obertraun – Bad Aussee:

Die Kirche verlassen geradeaus Richtung Bahnhof. Vor dem Bahnhof links abbiegen. Dem Weg bis zur Straße folgen, dort rechts abbiegen. Kurz vor der Traun Straße überqueren und links abbiegen auf einen Wiesenweg der Traun entlang (links gegen die Stromrichtung) bis zu einer Fußgängerbrücke. Hier die Traun überqueren und links abbiegen der Straße entlang. Bei einer Kreuzung wieder links abbiegen und die Traun überqueren, gleich wieder rechts abbiegen. Dem Wanderweg folgen bis zur nächsten Brücke über die Koppentraun. Hier jedoch links abbiegen. Wir entfernen uns hiermit ein Stück von der Traun, kommen in eine kleine Siedlung. Dort immer rechts halten bis wir auf die Zugschienen stoßen. Dort auch rechts abbiegen und dem Schienenverlauf folgen bis zur Zughaltestelle Koppentraun. Ab hier ist der Wanderweg nach Bad Aussee der Koppentraun entlang gut beschildert.

Beim Bahnhof Bad Aussee links auf eine Fußgängerbrücke über die Traun abbiegen und der Beschilderung ins Zentrum folgen.

Die Ursprungsflüsse fließen im Kurpark zusammen. Von hier ist es nicht weit zur Kirche St. Paul.