

LICHTENBERGER FAMILIEN WEIHNACHTSWEG

*Dem Christkind
auf der Spur*

am 24.12.



Statt einer gemeinsamen Kinderweihnachtsfeier am Nachmittag des 24. Dezember haben Kinderkirche-Team, Jungschar und Seelsorgezentrum gemeinsam 4 Weihnachtswege in den Lichtenberger Ortsteilen gestaltet. Damit gibt es ein 1-stündiges Nachmittagsangebot für alle LichtenbergerInnen, jung und alt.

Die Wege stehen am 24. Dezember ab 10 Uhr zur Verfügung. Du brauchst dafür:

- eine Laterne 🏡
- 45 Minuten bis eine Stunde Zeit ⌚
- Festes Schuhwerk für ca. 1,5 km Fußweg 😊

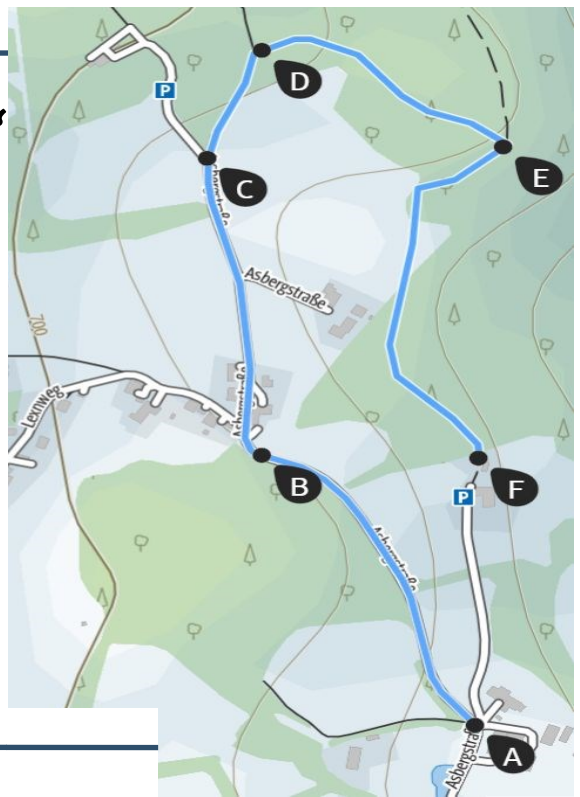
Ab 24.12 kannst Du mit einem internetfähige Smartphone alle Inhalte, Texte und Bilder des Weihnachtsweges auch online, auf unserer Homepage erleben: www.dioezese-linz.at/lichtenberg

Weg „Mayrdörfli“

Startpunkt im Mayrdörfli



Scanne die QR-CODES,
um die Wege auf Alpen-
verein-Aktiv anzuzeigen



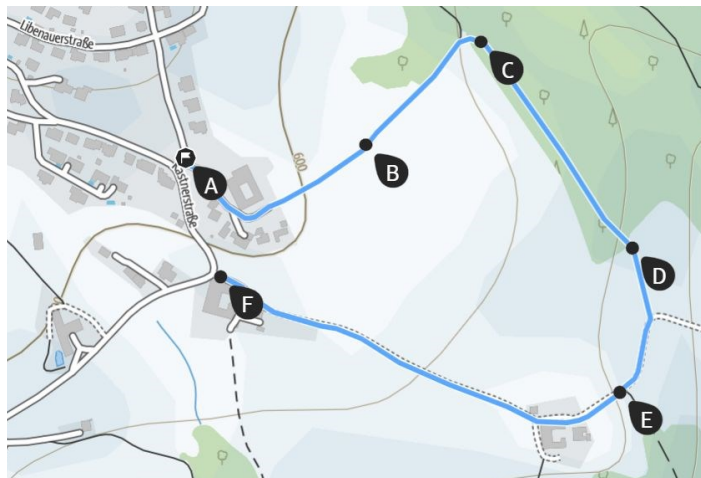
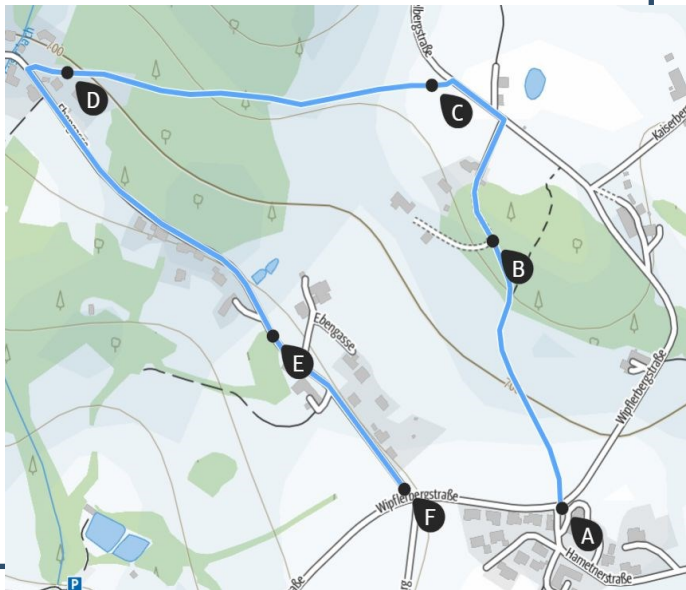
Weg „Neulichtenberg“

Startpunkt beim „Cafe Gust“



Weg „Wipflerberg“

Startpunkt bei der Hametnersiedlung



Scanne die QR-CODES,
um die Wege auf Alpen-
verein-Aktiv anzuzeigen

Weg „Altlichtenberg“

Startpunkt beim „Gerstmayr“

Die *STATIONEN*

Die Stationen sind auf allen 4 Wegen gleich. Damit du weißt nach wem du Ausschau halten sollst, siehst du hier schon mal die Figuren, die dir auf dem Weihnachtsweg begegnen werden.

A



Der **ESEL**

Die
ENGEL



B

C




MARIA

JOSEF



D

E



Ein **SCHAF**

Der **HIRTE**



F

ABSCHLUSS: Daheim gemütlich machen und die Lichtenberger Weihnachtsgeschichte ansehen.



Wenn du den QR-CODE mit deinem Smartphone scannst, kannst du ab 24.12 alle Inhalte, Texte und Bilder des Weihnachtsweges auch online erleben.

Auch die „Lichtenberger Weihnachtsgeschichte“ findest Du auf unserer Homepage:

www.dioezese-linz.at/lichtenberg siehe QR-Code.

Texte frei nach Willi Hoffsümmer, aus 111 Bausteine; Idee von Heidi Liegl aus Vorarlberg, Weiterarbeit Pfarre Linz St. Konrad und Seelsorgezentrum Lichtenberg.

Bilder: Claudia Nagl; Seelsorgezentrum Lichtenberg

Kartenausschnitte: www.openstreetmap.org/copyright